தமிழ்நாடு அரசு

வருவாய் மற்றும் பேரிடர் மேலாண்மைத் துறை

நில உரிமை விபரங்கள் : இ) எண் 10(1) பிரிவு

மாவட்டம்: சிவகங்கை வட்டம்: மதுராந்தகம்

வருவாய் கிராமம்: தண்டரை பட்டா எண்: 1153

உரிமையாளர்கள் பெயர்

1 சுப்பையா கவுண்டர் மகன் மதன

வ.எண்	புல எண்ணும் உட்பிரிவும்	நன்செய்				புன்செய்				மற்றவை				குறிப்பு
		பரப்பு		தீர்வை		பரப்பு		தீர்வை		பரப்பு		தீர்வை		
		ஹெ	ஏர்	ரூ	பை	ஹெ	ஏர்	ரூ	பை	ஹெ	ஏர்	ரூ	பை	
1	166 - 3					0	09.00	00	50					2024/0103/35/376017 03-07-2024
2	166 - 6					0	08.50	00	47					2024/0103/35/376017 03-07-2024
3	167 - 1B5					0	23.00	01	29					2024/0103/35/376017 03-07-2024
4	168 - 2B					0	13.50	00	74					2024/0103/35/376017 03-07-2024
5	168 - 3A1					0	01.50	00	08					2024/0103/35/376017 03-07-2024
6	168 - 3A2					0	01.50	00	08					2024/0103/35/376017 03-07-2024
7	168 - 3A4					0	01.50	00	08					2024/0103/35/376017 03-07-2024
8	168 - 3A5					0	01.50	00	08					2024/0103/35/376017 03-07-2024

வ.எண்	புல எண்ணும் உட்பிரிவும்	நன்செய்				புன்செய்				மற்றவை				குறிப்பு
		பரப்பு		தீர்வை		பரப்பு		தீர்வை		பரப்பு		தீர்வை		
		ஹெ	ஏ	ரூ	பை	ஹெ	ஏ	ரூ	பை	ஹெ	ஏ	ரூ	பை	
9	168 - 3A6					0	01.50	00	08					2024/0103/35/376017 03-07-2024
10	168 - 3A7					0	02.00	00	11					2024/0103/35/376017 03-07-2024
11	168 - 4A					0	01.50	00	08					2024/0103/35/376017 03-07-2024
12	168 - 4B					0	01.50	00	08					2024/0103/35/376017 03-07-2024
13	168 - 4D					0	01.50	00	08					2024/0103/35/376017 03-07-2024
14	168 - 4E					0	01.50	00	08					2024/0103/35/376017 03-07-2024
15	168 - 4F					0	02.50	00	15					2024/0103/35/376017 03-07-2024
16	179 - 3A	0	06.50	00	64									2024/0103/35/376017 03-07-2024
17	179 - 3B	0	06.50	00	64									2024/0103/35/376017 03-07-2024
18	180 - 1B	0	12.00	01	20									2024/0103/35/376017 03-07-2024
19	196 - 7B	0	15.50	01	54									2024/0103/35/376017 03-07-2024
20	206 - 5	0	16.00	01	56									2024/0103/35/376017 03-07-2024
21	221 - 1	0	20.00	02	28									2024/0103/35/376003 28-06-2024
22	247 - 2A	0	15.00	01	72									2024/0103/35/376003 28-06-2024

வ.எண்	புல எண்ணும் உட்பிரிவும்	நன்செய்				புன்செய்				மற்றவை				குறிப்பு
		பரப்பு		தீர்வை		பரப்பு		தீர்வை		பரப்பு		தீர்வை		
		ஹெ	ஏர்	ரூ	பை	ஹெக்டர்		ரூ	பை	ஹெ	ஏர்	ரூ	பை	
23	247 - 2B	0	20.50	02	35									2024/0103/35/376003 28-06-2024
24	247 - 3	0	19.50	02	22									2024/0103/35/376003 28-06-2024
25	247 - 4	0	16.00	01	80									2024/0103/35/376003 28-06-2024
26	247 - 6	0	16.00	01	80									2024/0103/35/376003 28-06-2024
27	26 - 3	0	15.00	01	48									2024/0103/35/376017 03-07-2024
	மொத்தம் -	1	78.50	19	23	0	72.00	3	98	0		0		

மின்கையெப்பம் / Digital Signature : **03-07-2024** அன்று **07:58:26 PM** நேரத்தில் இடப்பட்டது

பெயர்/Name : **RAJARAJESWARI AP**
பதவி/ Designation: **Zonal Deputy Tahsildar**

இடம்/Place : **மதுராந்தகம் (07)** வட்டம்,
செங்கல்பட்டு(35) மாவட்டம்

குறிப்பு	
1	மேற்கண்ட தகவல் / சான்றிதழ் நகல் விவரங்கள் மின் பதிவேட்டிலிருந்து பெறப்பட்டவை.இவற்றை தாங்கள் https://eservices.tn.gov.in என்ற இணைய தளத்தில் 2024/0103/35/376017 என்ற குறிப்பு எண்ணை உள்ளீடு செய்து உறுதி செய்துகொள்ளவும்.
2	இத்தகவல்கள் 16-07-2025 அன்று 08:31:11 AM நேரத்தில் அச்சடிக்கப்பட்டது.
3	கைப்பேசி கேமராவின் 2D barcode படிப்பான் மூலம் இத்தகவல்களை இணையத்தளத்தில் சரிபார்க்கவும்.

Scanned wi

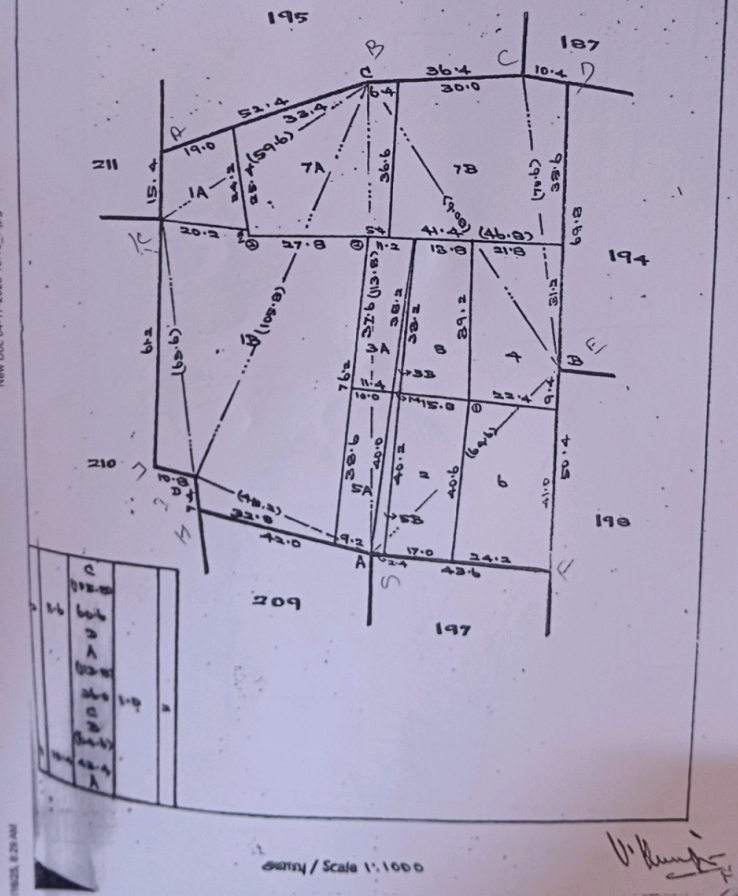
மாவட்டம் / District விழுப்புரம்.

தாலுக்கா / Taluk மயிலாடுதுறை

கிராமம் / Village எண். / No. 32

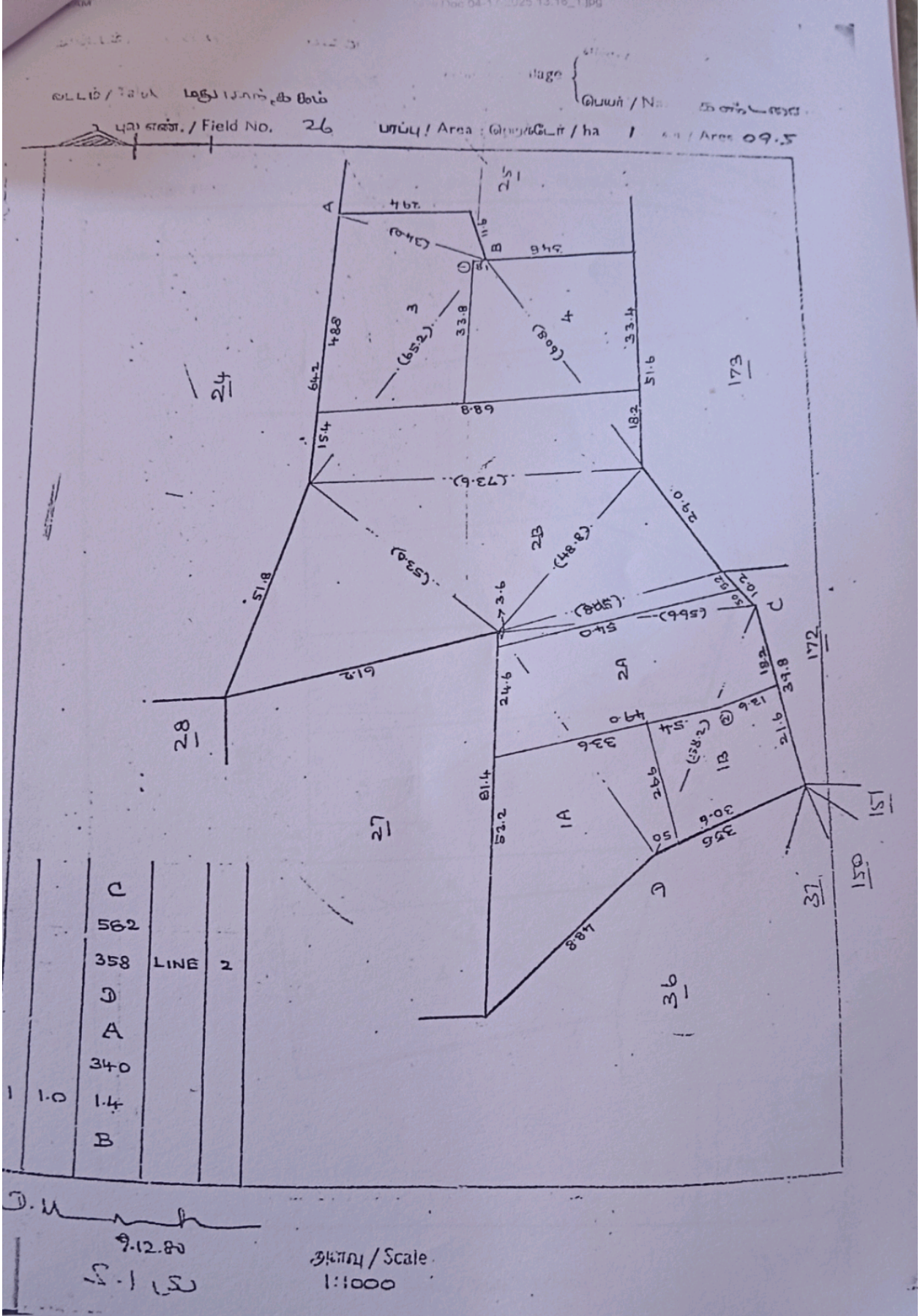
பெயர் / Name திருவெண்ணை

புல எண். / Field No. 196 பரப்பு / Area : ஹெக்டேர் / ha 1.03.0 ஏர் / Ares



அளவு / Scale 1:1000

New Doc 04-17-2026 13.16_7.jpg



/mail.google.com/mail/u/0/?tab=rm&ogbl#inbox?projector=1

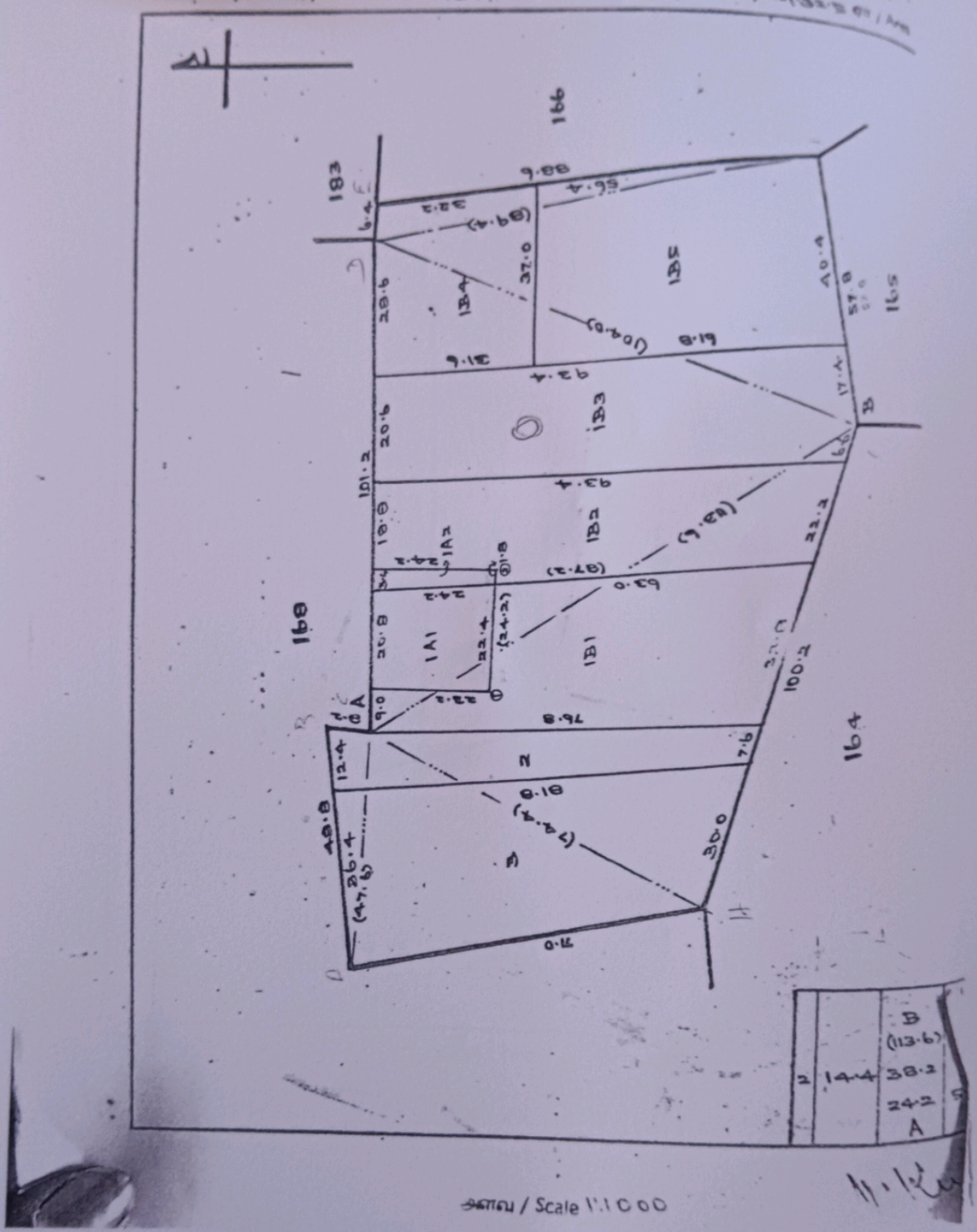
மாவட்டம் / District திருநெல்வேலி.

வட்டம் / Taluk மதுரைத்தாலுகா

கிராமம் / Village எண் / No

பெயர் / Name

புல எண். / Field No. 167 பரப்பு / Area : ஹெக்டேர் / ha ஏர் / Are



அளவு / Scale 1:1000

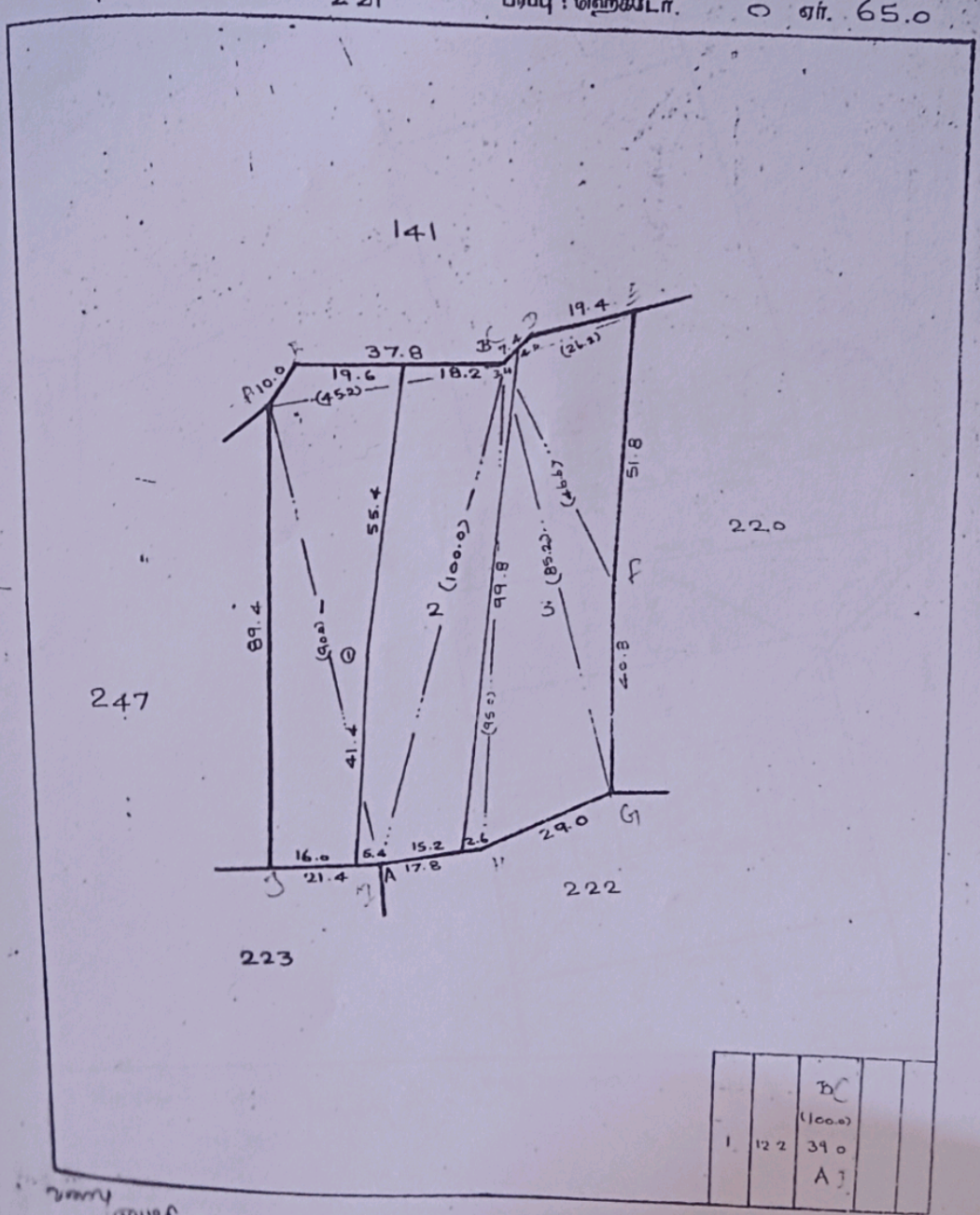
https://mail.google.com/mail/u/0/?tab=rm&ogbl#inbox?projector=1

மாவட்டம், சிவகங்கைமாவட்டம்

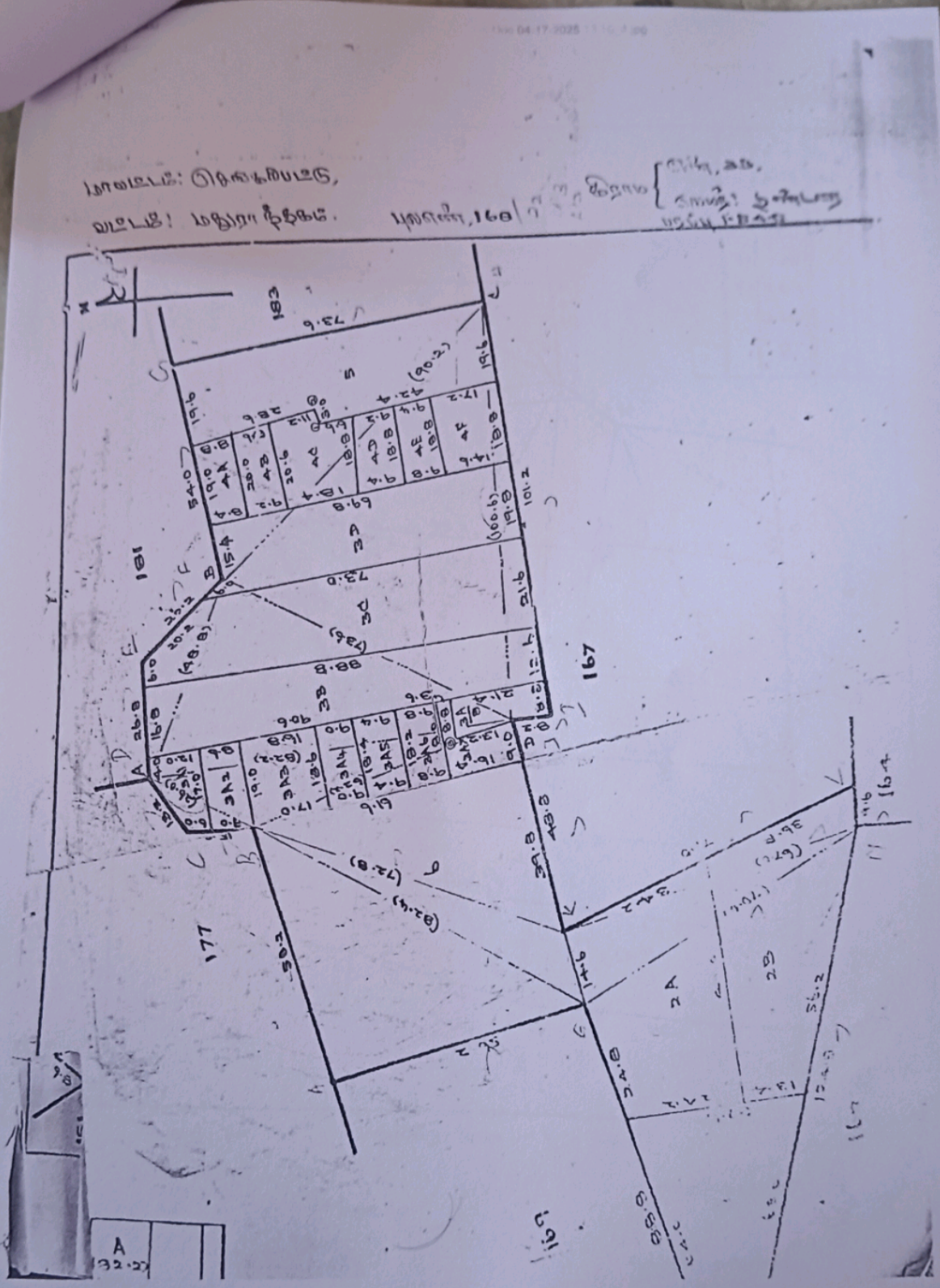
வட்டம். மதுரைமாந்தகம்

கிராமம் { எண். 33
பெயர். நெண்டனேரி

புல எண். 221 பரப்பு : ஹெக்டேர். 0 ஏர். 65.0



அளவு. 1 : 1000



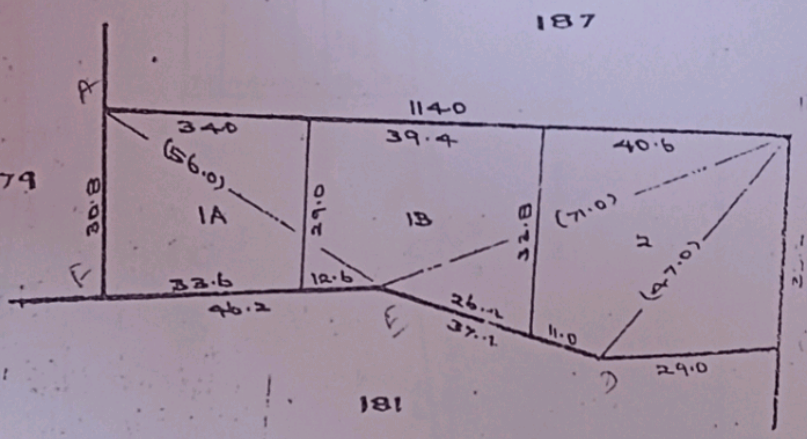
https://mail.google.com/mail/u/0/?tab=rm&ogbl#inbox?projector=1

மாவட்டம் / District திண்டுக்கல்

வட்டம் / Taluk மதுரைநாயக்கம்பட்டி

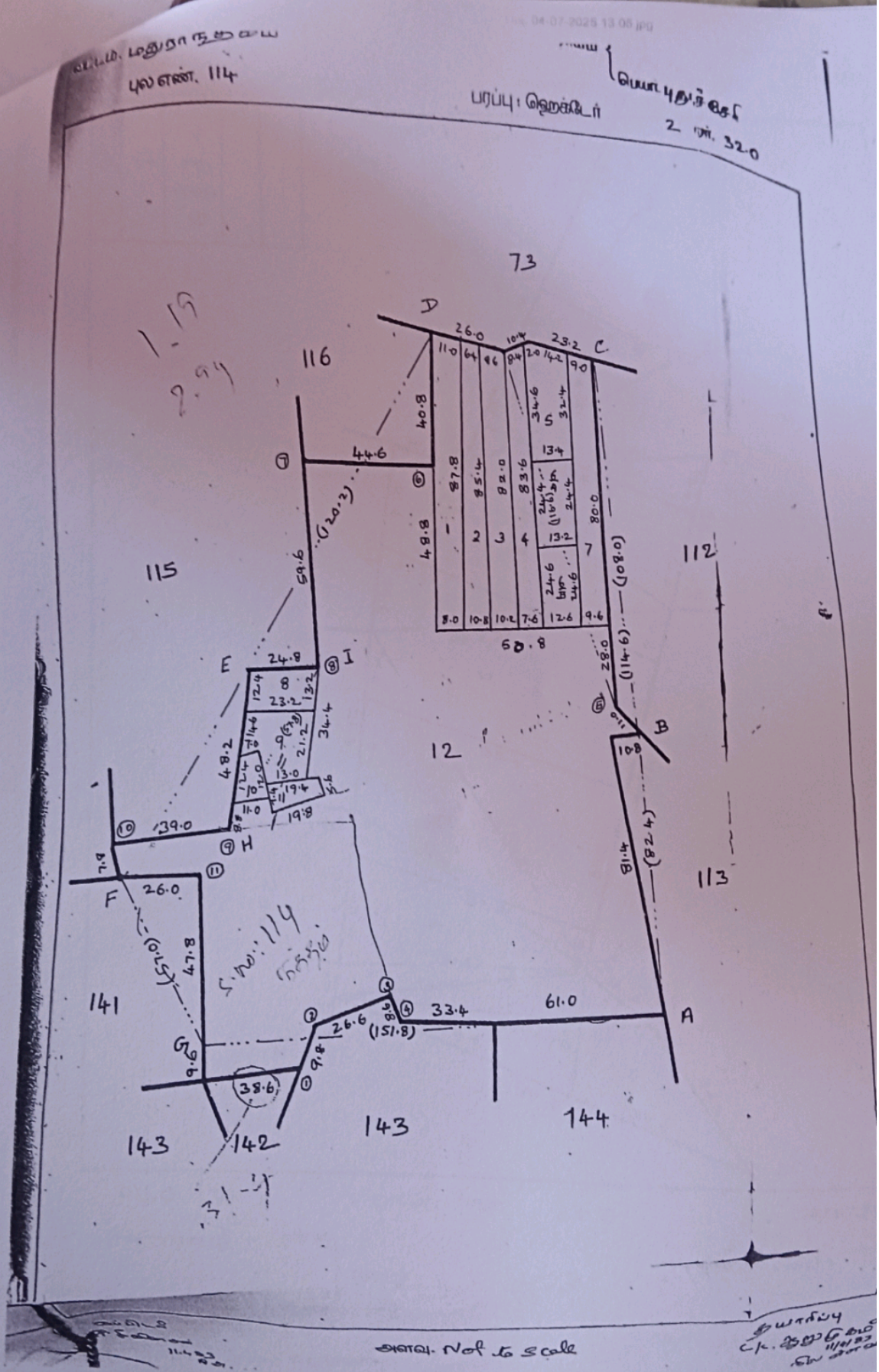
கிராமம் / Village எண் / No
பெயர் / Name

புல எண். / Field No. 180 | பரப்பு / Area ஹெக்டேர் / ha 0.37.0 ஏர்



அளவு / Scale 1:1000

New Doc 04-17-2025 13.16_6.jpg



https://mail.google.com/mail/u/0/?tab=rm&ogbl#inbox?projector=1

ಜಿಲ್ಲೆ / District ಬೆಳಗಾವಿ

ತಾಲೂಕು / Taluk ಖಾನಾಪುರ

ಹೋಬಳಿ / Village ಗ್ರಾಮದ / VIllage ನಂ. / No. 33.

ಫೀಲ್ಡ್ ನಂ. / Field No. 1771 ಪ್ರದೇಶ / Area : ಹೆಕ್ಟೇರ್ / ha ಚ.ಮೀ. ಗುಂ / Ares

New Doc 04-17-2025 13.16_5.jpg

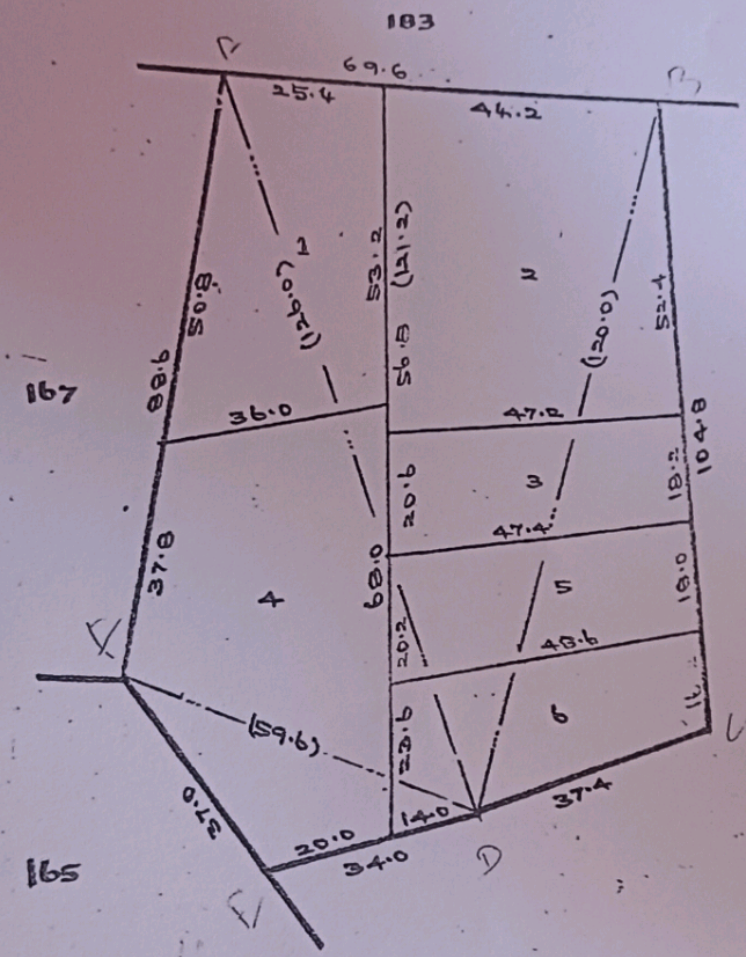
மாவட்டம் / District திருநெல்வேலி.

வட்டம் / Taluk மானூர்

கிராமம் / Village { எண். / No. 33,
பெயர் / Name தென்கலம்

புல எண். / Field No. 166

பரப்பு / Area : தோராயம் / ha 0.[illegible] / Ares



அளவு / Scale 1:1000

mail.google.com/mail/u/0/?tab=rm&ogbl#inbox?projector=1

தமிழ்நாடு அரசு

வருவாய் மற்றும் பேரிடர் மேலாண்மைத் துறை

நில உரிமை விபரங்கள் : இ) எண் 10(1) பிரிவு

மாவட்டம்: சிவகங்கை வட்டம்: மதுராந்தகம்

வருவாய் கிராமம்: தண்டரை பட்டா எண்: 1153

உரிமையாளர்கள் பெயர்

1 சுப்பையா கவுண்டர் மகன் மதன

வ.எண்	புல எண்ணும் உட்பிரிவும்	நன்செய்				புன்செய்				மற்றவை				குறிப்பு
		பரப்பு		தீர்வை		பரப்பு		தீர்வை		பரப்பு		தீர்வை		
		ஹெ	ஏர்	ரூ	பை	ஹெ	ஏர்	ரூ	பை	ஹெ	ஏர்	ரூ	பை	
1	166 - 3					0	09.00	00	50					2024/0103/35/376017 03-07-2024
2	166 - 6					0	08.50	00	47					2024/0103/35/376017 03-07-2024
3	167 - 1B5					0	23.00	01	29					2024/0103/35/376017 03-07-2024
4	168 - 2B					0	13.50	00	74					2024/0103/35/376017 03-07-2024
5	168 - 3A1					0	01.50	00	08					2024/0103/35/376017 03-07-2024
6	168 - 3A2					0	01.50	00	08					2024/0103/35/376017 03-07-2024
7	168 - 3A4					0	01.50	00	08					2024/0103/35/376017 03-07-2024
8	168 - 3A5					0	01.50	00	08					2024/0103/35/376017 03-07-2024

வ.எண்	புல எண்ணும் உட்பிரிவும்	நன்செய்				புன்செய்				மற்றவை				குறிப்பு
		பரப்பு		தீர்வை		பரப்பு		தீர்வை		பரப்பு		தீர்வை		
		ஹெ	ஏ	ரூ	பை	ஹெ	ஏ	ரூ	பை	ஹெ	ஏ	ரூ	பை	
9	168 - 3A6					0	01.50	00	08					2024/0103/35/376017 03-07-2024
10	168 - 3A7					0	02.00	00	11					2024/0103/35/376017 03-07-2024
11	168 - 4A					0	01.50	00	08					2024/0103/35/376017 03-07-2024
12	168 - 4B					0	01.50	00	08					2024/0103/35/376017 03-07-2024
13	168 - 4D					0	01.50	00	08					2024/0103/35/376017 03-07-2024
14	168 - 4E					0	01.50	00	08					2024/0103/35/376017 03-07-2024
15	168 - 4F					0	02.50	00	15					2024/0103/35/376017 03-07-2024
16	179 - 3A	0	06.50	00	64									2024/0103/35/376017 03-07-2024
17	179 - 3B	0	06.50	00	64									2024/0103/35/376017 03-07-2024
18	180 - 1B	0	12.00	01	20									2024/0103/35/376017 03-07-2024
19	196 - 7B	0	15.50	01	54									2024/0103/35/376017 03-07-2024
20	206 - 5	0	16.00	01	56									2024/0103/35/376017 03-07-2024
21	221 - 1	0	20.00	02	28									2024/0103/35/376003 28-06-2024
22	247 - 2A	0	15.00	01	72									2024/0103/35/376003 28-06-2024

வ.எண்	புல எண்ணும் உட்பிரிவும்	நன்செய்				புன்செய்				மற்றவை				குறிப்பு
		பரப்பு		தீர்வை		பரப்பு		தீர்வை		பரப்பு		தீர்வை		
		ஹெ	ஏர்	ரூ	பை	ஹெக்டர்		ரூ	பை	ஹெ	ஏர்	ரூ	பை	
23	247 - 2B	0	20.50	02	35									2024/0103/35/376003 28-06-2024
24	247 - 3	0	19.50	02	22									2024/0103/35/376003 28-06-2024
25	247 - 4	0	16.00	01	80									2024/0103/35/376003 28-06-2024
26	247 - 6	0	16.00	01	80									2024/0103/35/376003 28-06-2024
27	26 - 3	0	15.00	01	48									2024/0103/35/376017 03-07-2024
	மொத்தம் -	1	78.50	19	23	0	72.00	3	98	0		0		

மின்கையெப்பம் / Digital Signature : **03-07-2024** அன்று **07:58:26 PM** நேரத்தில் இடப்பட்டது

பெயர்/Name : **RAJARAJESWARI AP**
பதவி/ Designation: **Zonal Deputy Tahsildar**

இடம்/Place : **மதுராந்தகம் (07)** வட்டம்,
செங்கல்பட்டு(35) மாவட்டம்

குறிப்பு	
1	மேற்கண்ட தகவல் / சான்றிதழ் நகல் விவரங்கள் மின் பதிவேட்டிலிருந்து பெறப்பட்டவை.இவற்றை தாங்கள் https://eservices.tn.gov.in என்ற இணைய தளத்தில் 2024/0103/35/376017 என்ற குறிப்பு எண்ணை உள்ளீடு செய்து உறுதி செய்துகொள்ளவும்.
2	இத்தகவல்கள் 16-07-2025 அன்று 08:31:11 AM நேரத்தில் அச்சடிக்கப்பட்டது.
3	கைப்பேசி கேமராவின் 2D barcode படிப்பான் மூலம் இத்தகவல்களை இணையத்தளத்தில் சரிபார்க்கவும்.

Scanned wi

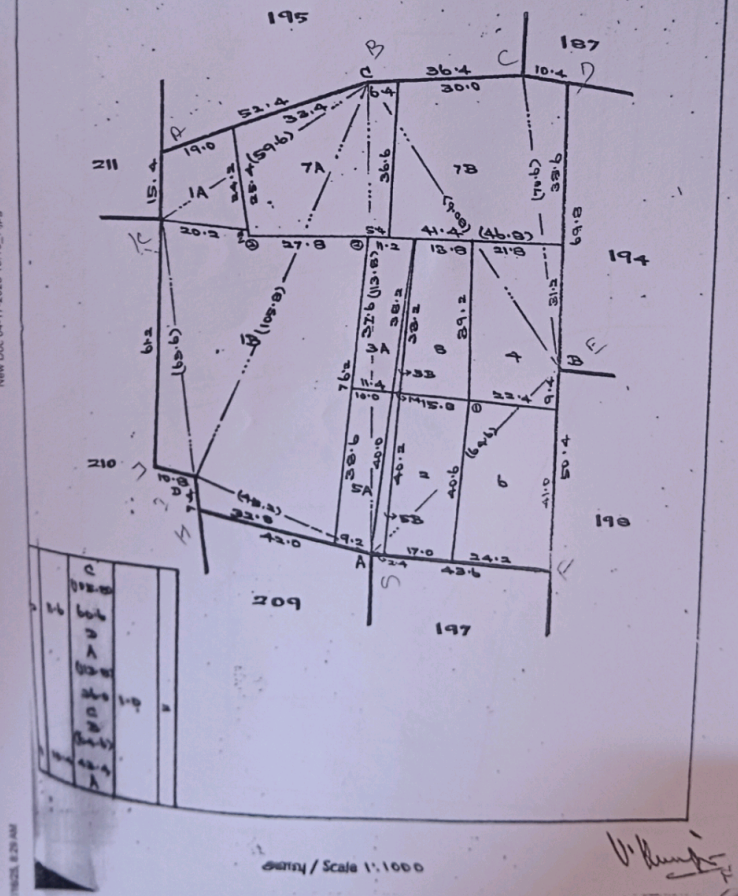
மாவட்டம் / District விழுப்புரம்.

தாலுக்கா / Taluk மயிலாடுதுறை

கிராமம் / Village எண். / No. 32

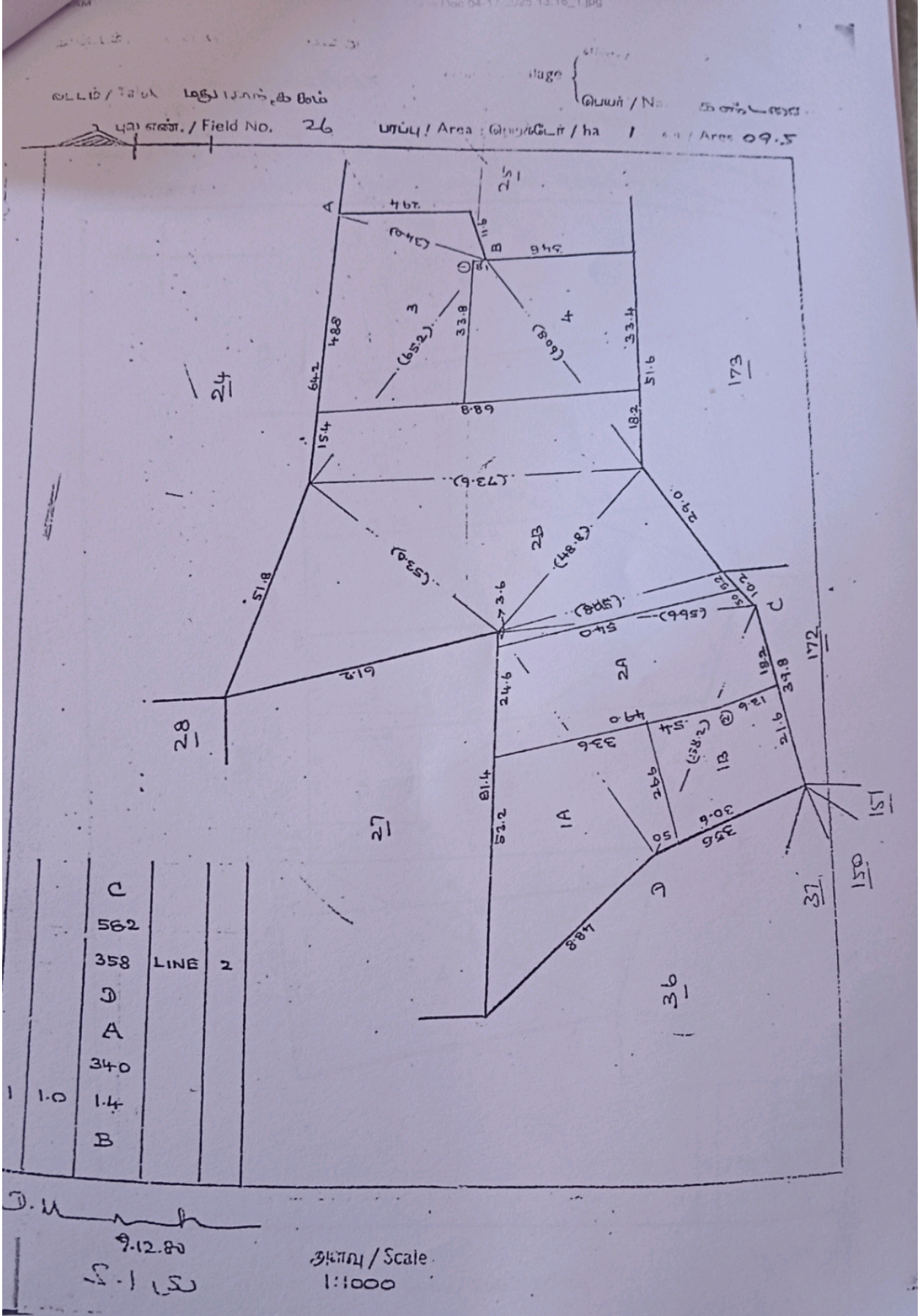
பெயர் / Name திருவெண்ணை

புல எண். / Field No. 196 பரப்பு / Area : ஹெக்டேர் / ha 1.03.0 ஏர் / Ares



அளவு / Scale 1:1000

New Doc 04-17-2026 13.16_7.jpg



/mail.google.com/mail/u/0/?tab=rm&ogbl#inbox?projector=1

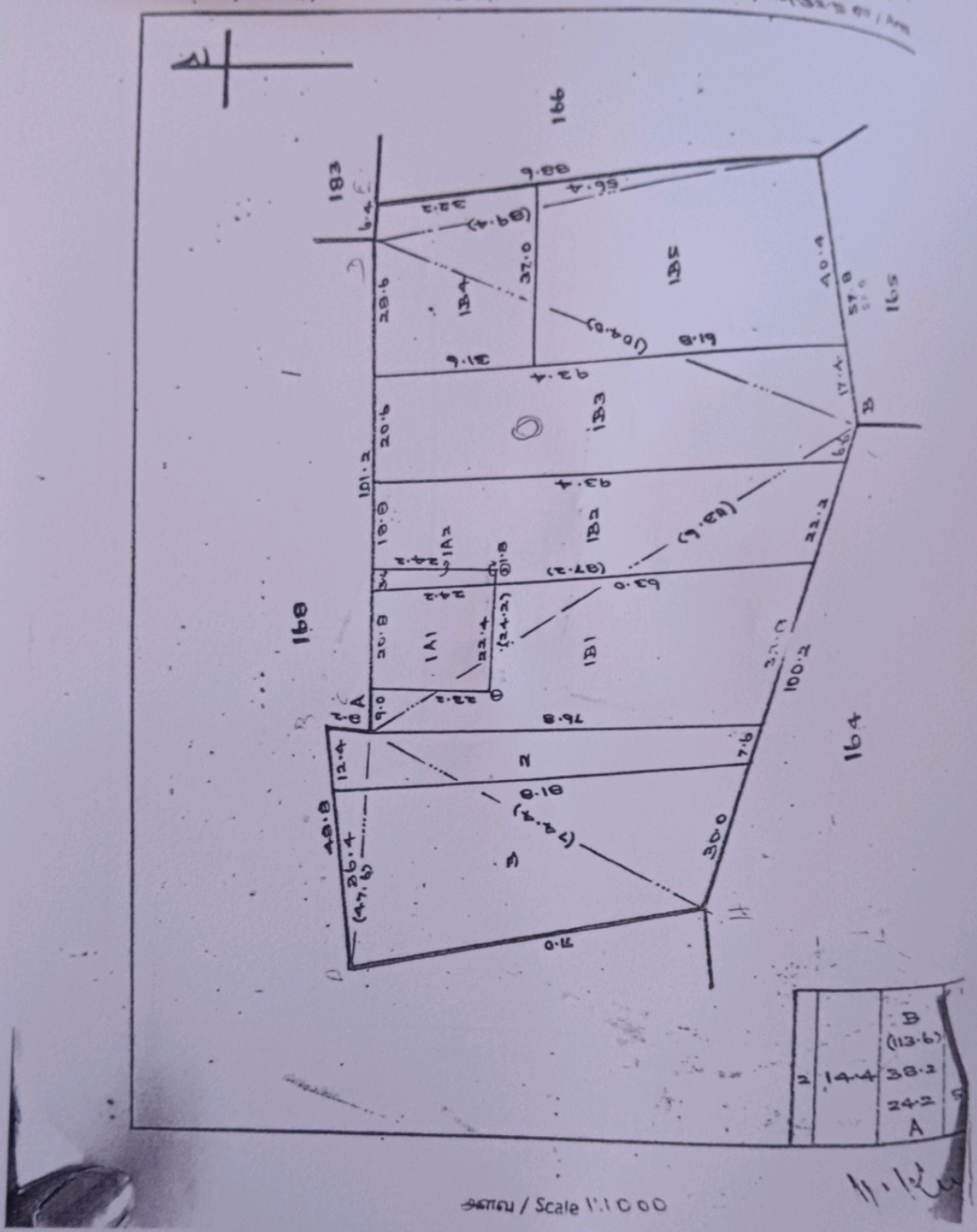
மாவட்டம் / District திருநெல்வேலி.

வட்டம் / Taluk மதுரைத்தாலுகா

கிராமம் / Village எண் / No

பெயர் / Name

புல எண். / Field No. 167 பரப்பு / Area : ஹெக்டேர் / ha ஏர் / Are



அளவு / Scale 1:1000

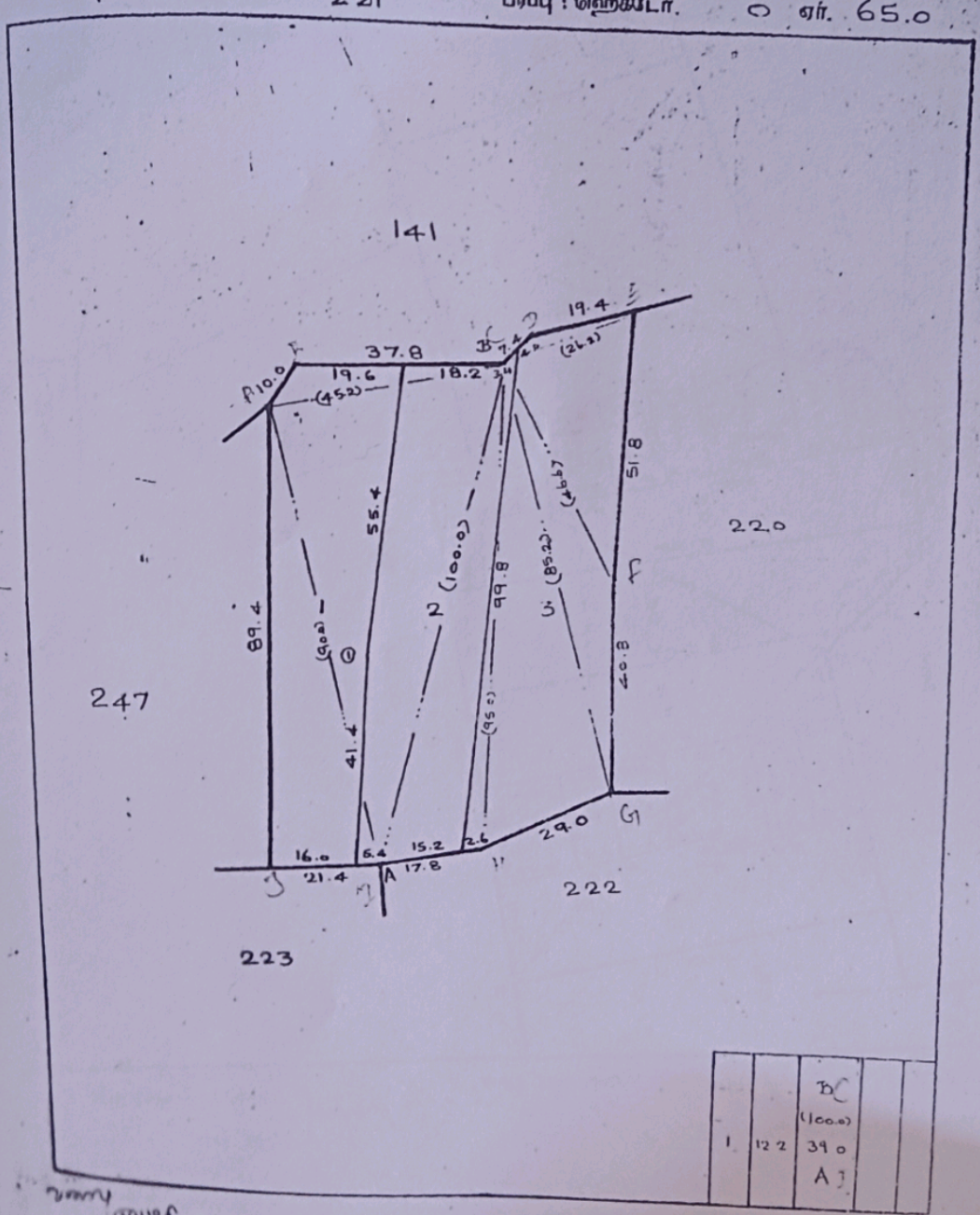
https://mail.google.com/mail/u/0/?tab=rm&ogbl#inbox?projector=1

மாவட்டம், சிவகங்கைமாவட்டம்

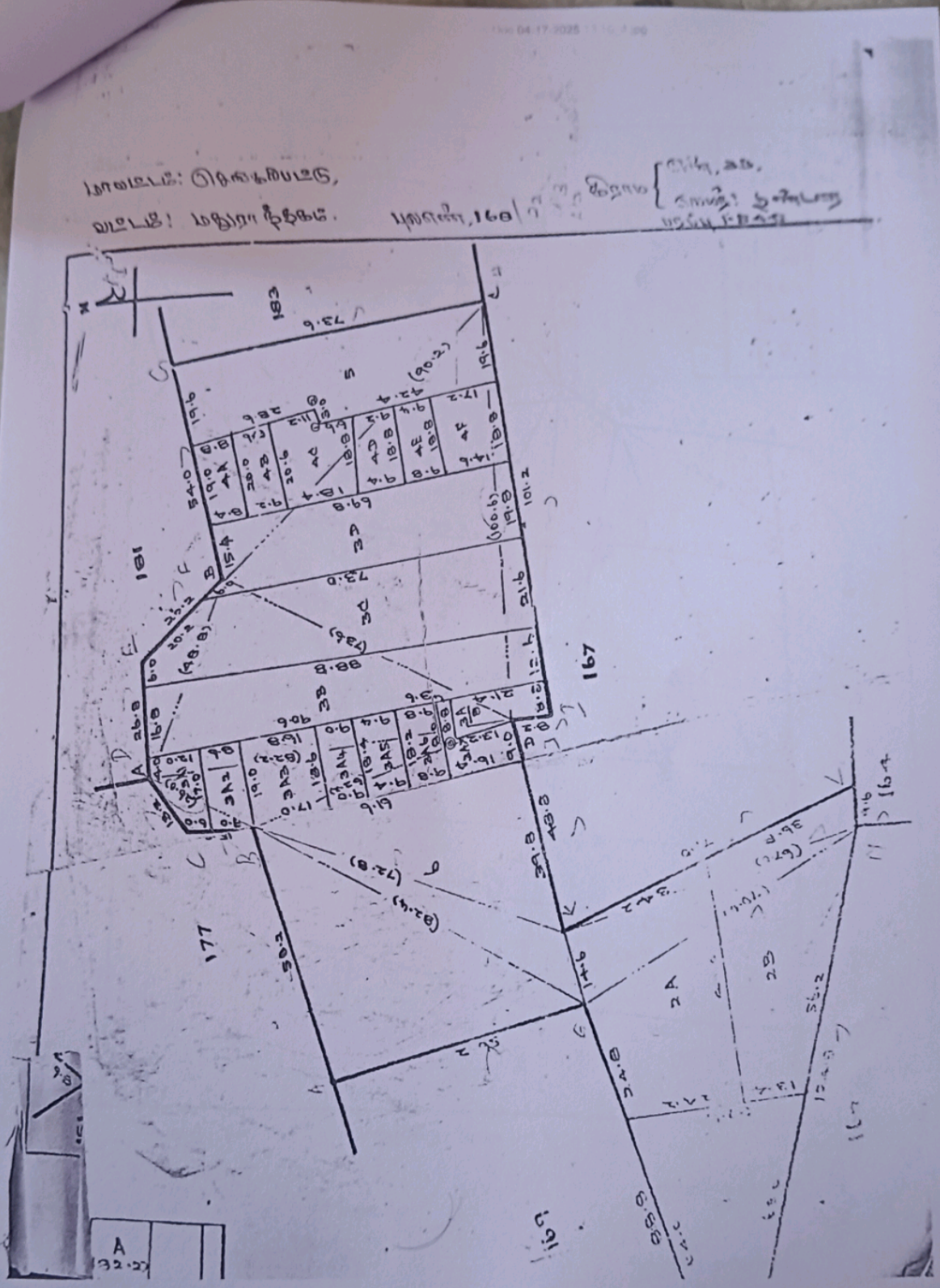
வட்டம். மதுரைமாந்தகம்

கிராமம் { எண். 33
பெயர். நெண்டனேரி

புல எண். 221 பரப்பு : ஹெக்டேர். 0 ஏர். 65.0



அளவு. 1 : 1000



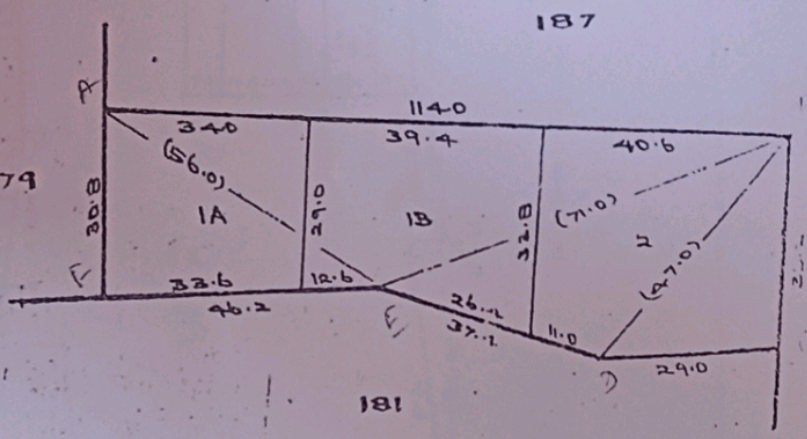
https://mail.google.com/mail/u/0/?tab=rm&ogbl#inbox?projector=1

மாவட்டம் / District திண்டுக்கல்

வட்டம் / Taluk மதுரைநாயக்கம்பட்டி

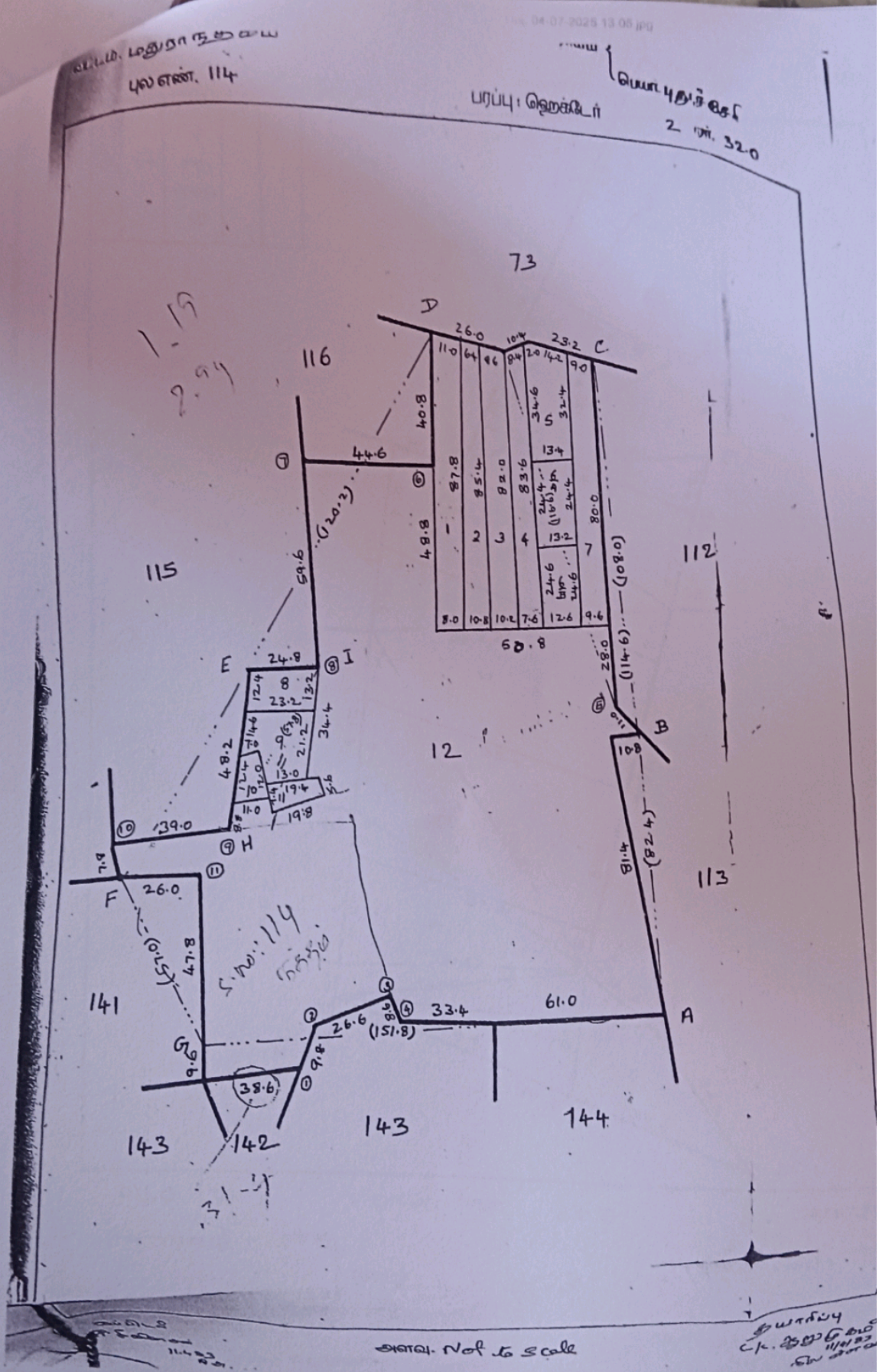
கிராமம் / Village எண் / No
பெயர் / Name

புல எண். / Field No. 180 | பரப்பு / Area ஹெக்டேர் / ha 0.37.0 ஏர்



அளவு / Scale 1:1000

New Doc 04-17-2025 13.16_6.jpg



https://mail.google.com/mail/u/0/?tab=rm&ogbl#inbox?projector=1

ಜಿಲ್ಲೆ / District ಬೆಳಗಾವಿ

ತಾಲೂಕು / Taluk ಖಾನಾಪುರ

ಹೋಬಳಿ / Village ಗ್ರಾಮದ / VIllage ನಂ. / No. 33.

ಫೀಲ್ಡ್ ನಂ. / Field No. 1771 ಪ್ರದೇಶ / Area : ಹೆಕ್ಟೇರ್ / ha ಚ.ಮೀ. ಗುಂ / Ares

New Doc 04-17-2025 13.16_5.jpg

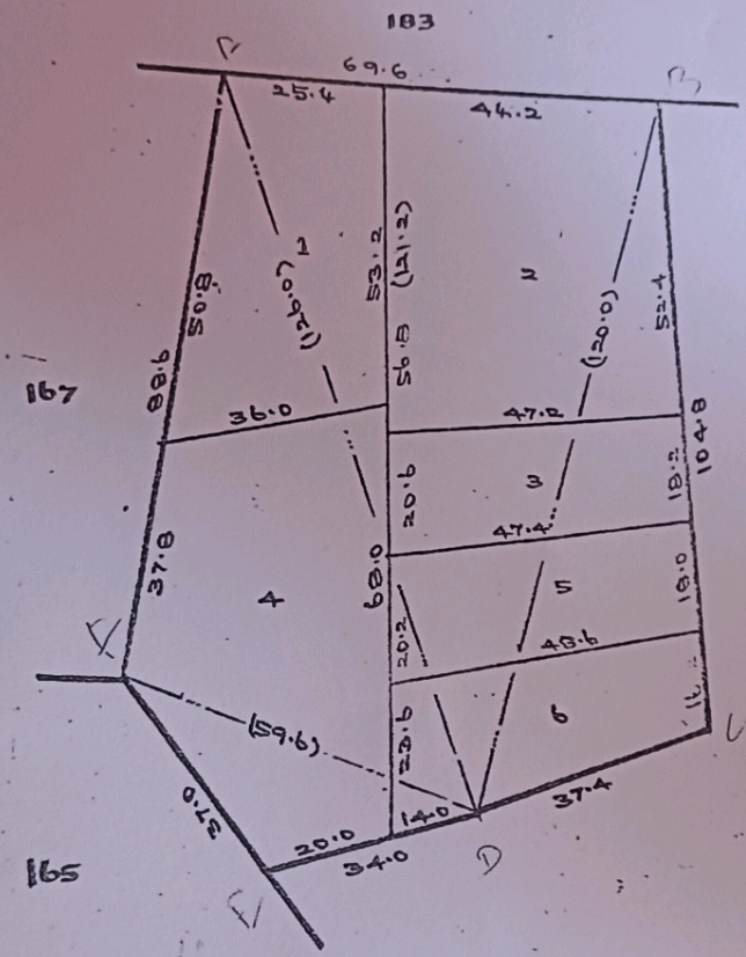
மாவட்டம் / District திருநெல்வேலி.

வட்டம் / Taluk மானூர்

கிராமம் / Village { எண். / No. 33,
பெயர் / Name தென்கலம்

புல எண். / Field No. 166

பரப்பு / Area : தோராயம் / ha 0.[illegible] / Ares



அளவு / Scale 1:1000

mail.google.com/mail/u/0/?tab=rm&ogbl#inbox?projector=1